台南市永康地政事務所土地複丈成果圖

(附件)

附圖一

土地坐落	臺南市[redacted]段(重測後[redacted]段) [redacted]地號(重測後[redacted]地號) 等5筆
囑託法院及文號	臺灣臺南地方法院民事庭 101年12月04日 南院勤民波101年度訴字第1333號
囑託事項	確認通行權（地上物勘測）
收件日期文號	101年12月11日 所字第 76089 號 永測量字第 33700 號
複丈日期	102年1月8日
附記	本複丈成果圖僅供參考，不得發給土地所有權人。
說明	一、依據臺灣臺南地方法院民事庭101年12月04日南院勤民波101年度訴字第1333號函(地上物勘測)辦理。 二、測量成果如右圖、表。

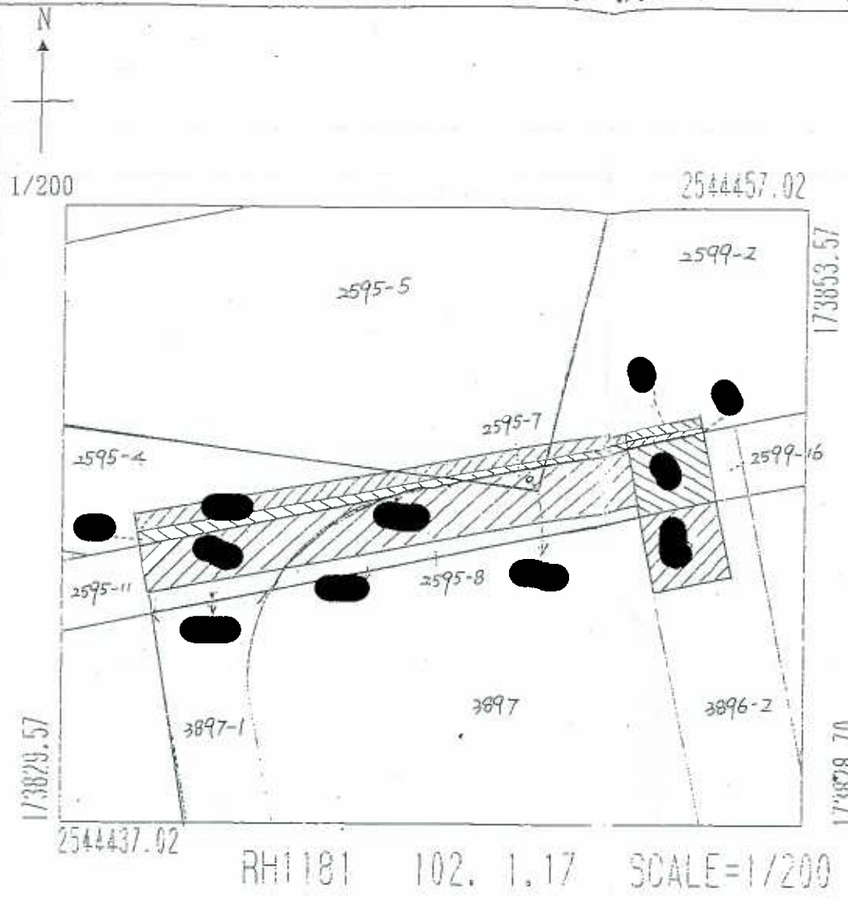

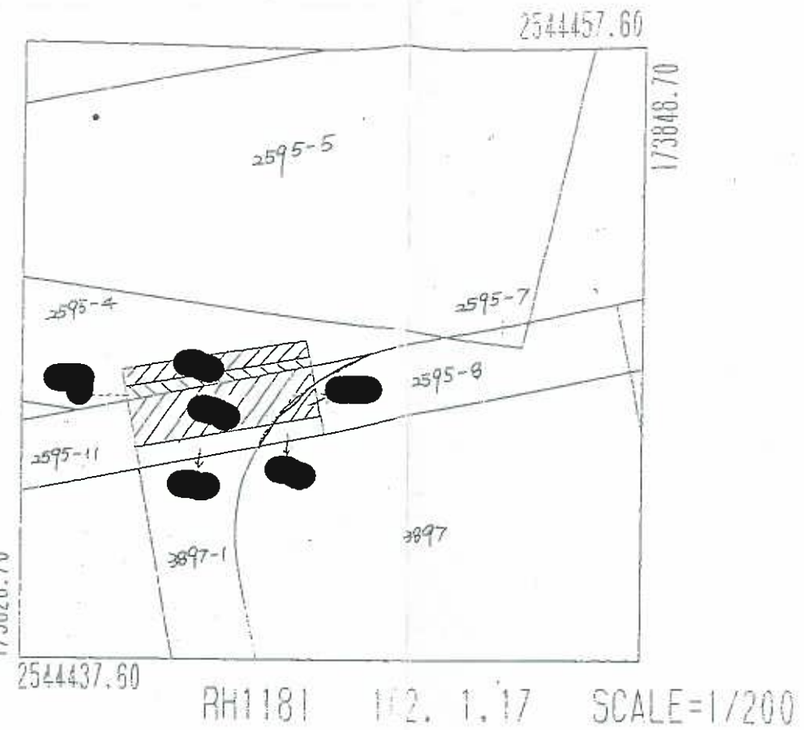

方案一

位置	面積	屬性	構造物	備註
A	27.10	鐵層	鋼鐵造	
B	4.61	鐵層	鋼鐵造	逾越鄰地部分
C	8.35	屋簷	鋼鐵造	逾越鄰地部分
小計	40.06			

方案二

位置	面積	屬性	構造物	備註
D	6.22	鐵層	鋼鐵造	
E	5.66	鐵層	鋼鐵造	
F	0.46	鐵層	鋼鐵造	逾越鄰地部分
G	0.81	屋簷	鋼鐵造	逾越鄰地部分
小計	13.15			

方案三

位置	面積	屬性	構造物	備註
H	9.52	鐵層	鋼鐵造	
I	2.23	鐵層	鋼鐵造	逾越鄰地部分
J	3.44	屋簷	鋼鐵造	逾越鄰地部分
小計	15.19			

主任

中華民國 年 月 日

臺南市永康地政事務所土地複丈成果圖

附圖二

土地坐落	台南市[redacted]區 [redacted]段(重測前：[redacted]段) [redacted]地號等
囑託法院及文號	臺灣臺南地方法院民事庭 103.08.06 南院崑民波101年度訴字第1333號
囑託事項	勘測(確認通行權)
收件日期文號	103年08月11日 永二丈(法)字第024100號
複丈日期	103年08月25日
附記	本複丈成果圖僅供法院參考，不得發給土地所有權人。
說明	一、系爭土地依據司法機關人員指示範圍測繪。 二、方案四、五係依據103.05.05南院崑民波101年度訴字第1333號囑託事項辦理。 三、方案六點位距離標註係聯絡被告律師確認。 四、崑山段[redacted]地號土地目前為重測界址爭議未決，本案係以臺南市政府101年12月5日「101年度永康地籍圖重測區土地界址爭議調處會議」結果計算。

北

4

方案四

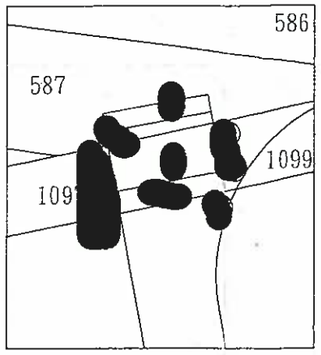

比例尺：1/200

方案四

位置	面積(平方公尺)	屬性	構造物	備註
A	5.47	鐵厝	鋼鐵造	
B	1.40	鐵厝	鋼鐵造	逾越鄰地部分
C	2.04	屋簷	鋼鐵造	逾越鄰地部分
小計	8.91			
A1	2.40	無建物		

方案五

位置	面積(平方公尺)	屬性	構造物	備註
D	17.14	鐵厝	鋼鐵造	
E	7.94	鐵厝	鋼鐵造	
F	0.56	鐵厝	鋼鐵造	逾越鄰地部分
G	1.21	屋簷	鋼鐵造	逾越鄰地部分
合計	26.85			

點位距離

①-② 3.50 m ⑦-⑨ 2.25 m ⑨-⑭ 0.032 m ⑮-⑪ 6.33 m ⑫-⑬//⑦-⑨
①-⑤ 2.25 m ⑨-⑩ 3.50 m ⑭-⑮ 0.60 m ⑫-⑬ 7.458 m

方案五

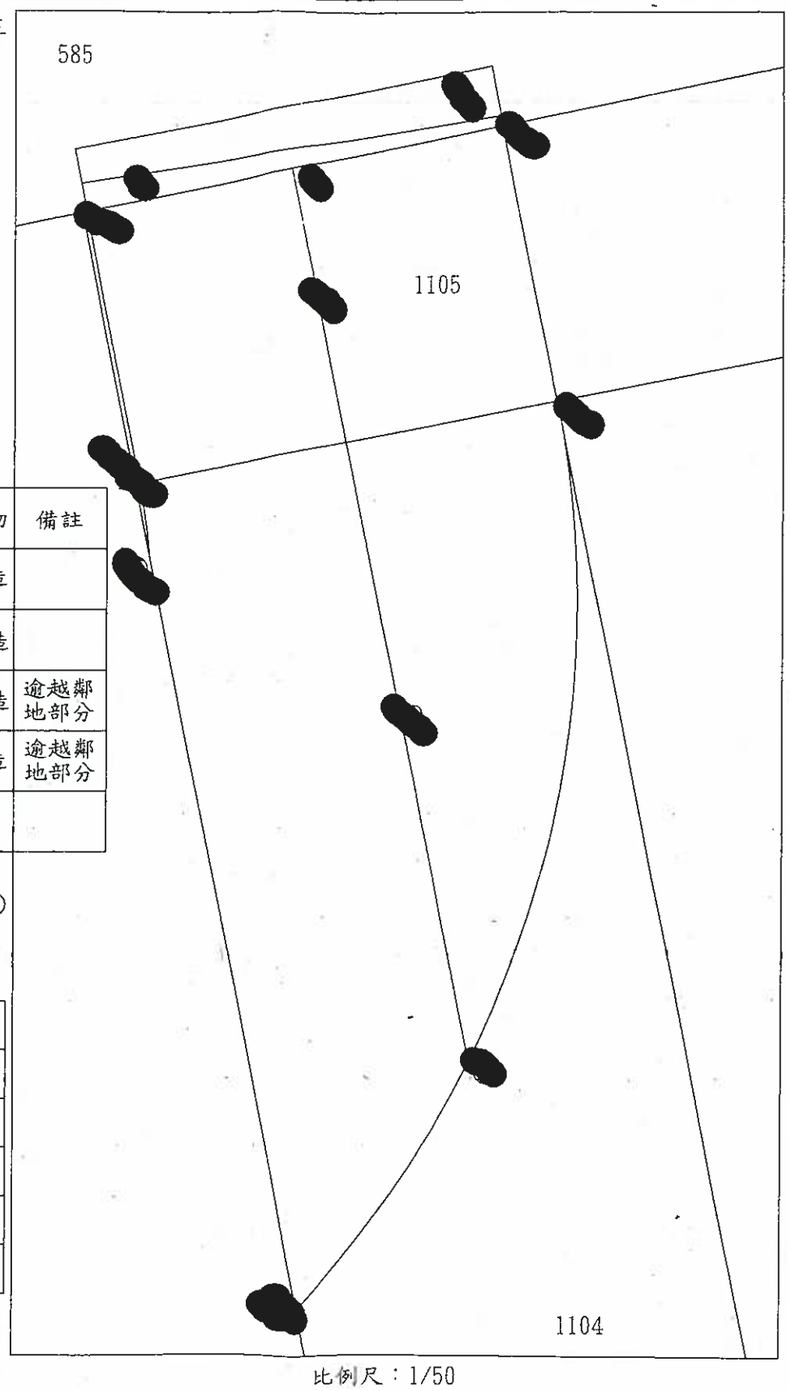

比例尺：1/50

方案六

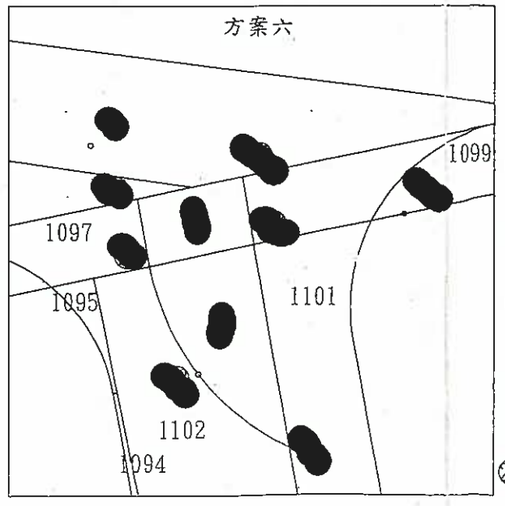

比例尺：1/200

方案六

位置	面積(平方公尺)	屬性	構造物	備註
H.	7.88	鐵厝	鋼鐵造	
J	16.24	鐵厝	鋼鐵造	
小計	24.12			
㉒		電桿		
㉓		係為⑲⑳弧線中點		

點位距離

⑯-⑰ 3.50 m ⑱-⑲ 3.50 m
⑯-⑱ 2.25 m ⑰-⑲ 2.25 m
⑳-㉑ 8.50 m ⑱-㉑ 6.744 m

中華民國 年 月 日

台南市永康地政事務所土地複丈成果圖

附圖三

土地坐落	臺南市[redacted]區 [redacted]段 [redacted]地號
囑託法院及文號	臺灣高等法院臺南分院 104年2月3日 104南分院山民閩104上易17字第01058號
囑託事項	勘測 確認通行權存在等事件
收件日期文號	104年2月4日 所字第 12934 號 永測量(法)字第 3800 號
複丈日期	104年3月6日
附記	本複丈成果圖僅供法院參考，不得發給土地所有權人。
說明	一、依司法機關指定人員現場指示辦理。 二、測量成果如右圖、表。

N

1/500

位置	面積	使用地號
A	0.66	[redacted]
B	7.22	[redacted]

面積單位為平方公尺。

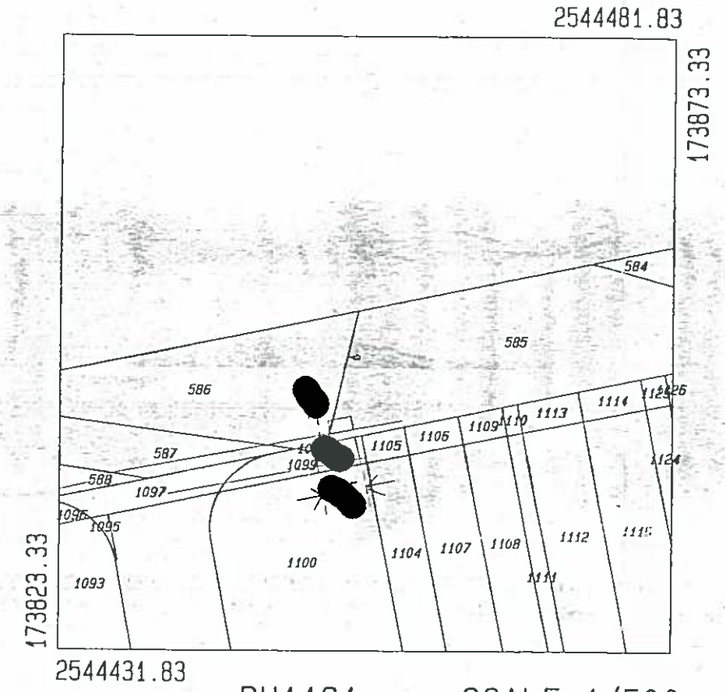

主任 [redacted]

中華民國 年 月 日