臺中市龍井地政事務所　　土地複丈成果圖

土地坐落		
囑託法院		臺灣臺中地方法院105年7月6日中院麟民朗104訴1537字第1050077980號
囑託事項		不動產勘測。
收件	日期	105 年 7月25日
	字號	105年土測字071700號
複丈日期		105 年 8 月 17日
附記		本複丈成果圖僅供法院參考，不得發給土地所有權人。
說明		依現場囑託事項記錄表及面積分配表、位置略圖分割為17塊土地 本方案為B方案

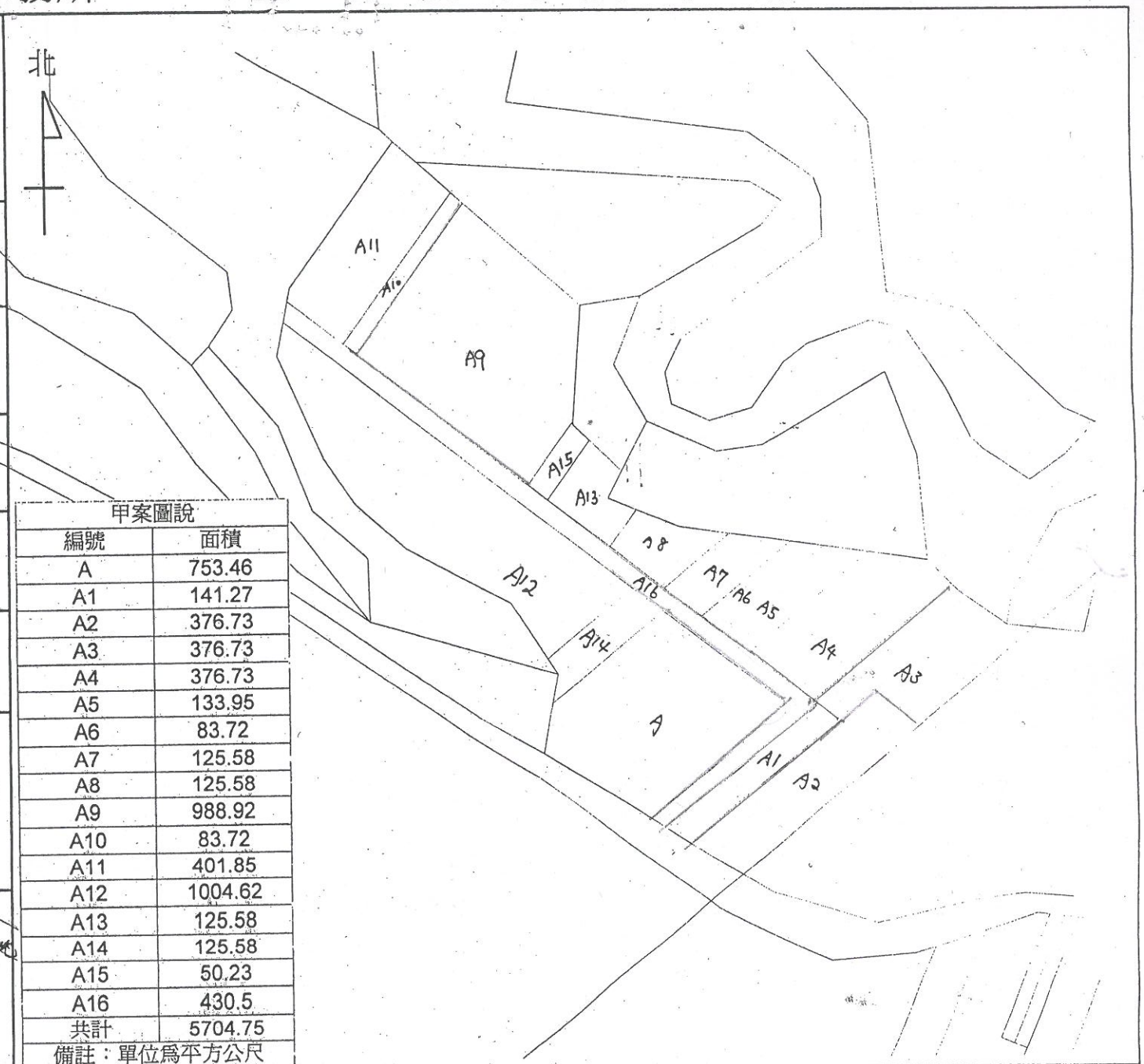

甲案圖說	
編號	面積
A	753.46
A1	141.27
A2	376.73
A3	376.73
A4	376.73
A5	133.95
A6	83.72
A7	125.58
A8	125.58
A9	988.92
A10	83.72
A11	401.85
A12	1004.62
A13	125.58
A14	125.58
A15	50.23
A16	430.5
共計	5704.75
備註：單位爲平方公尺	

比例尺：1/1000　　龍井地政事務所主任 郭敏惠　　中華民國　　年　　月　　日發給

主任 郭敏惠

臺中市龍井地政事務所　　土地複丈成果圖

土地坐落	
囑託法院	臺灣臺中地方法院105年7月6日中院麟民朗104訴1537字第105007980號
囑託事項	不動產勘測。
收件 日期	105 年 10月 12日
收件 字號	105年土測字105500號
複丈日期	105　年11月 1日
附記	本複丈成果圖僅供法院參考，不得發給土地所有權人。
說明	本方案爲乙方案。

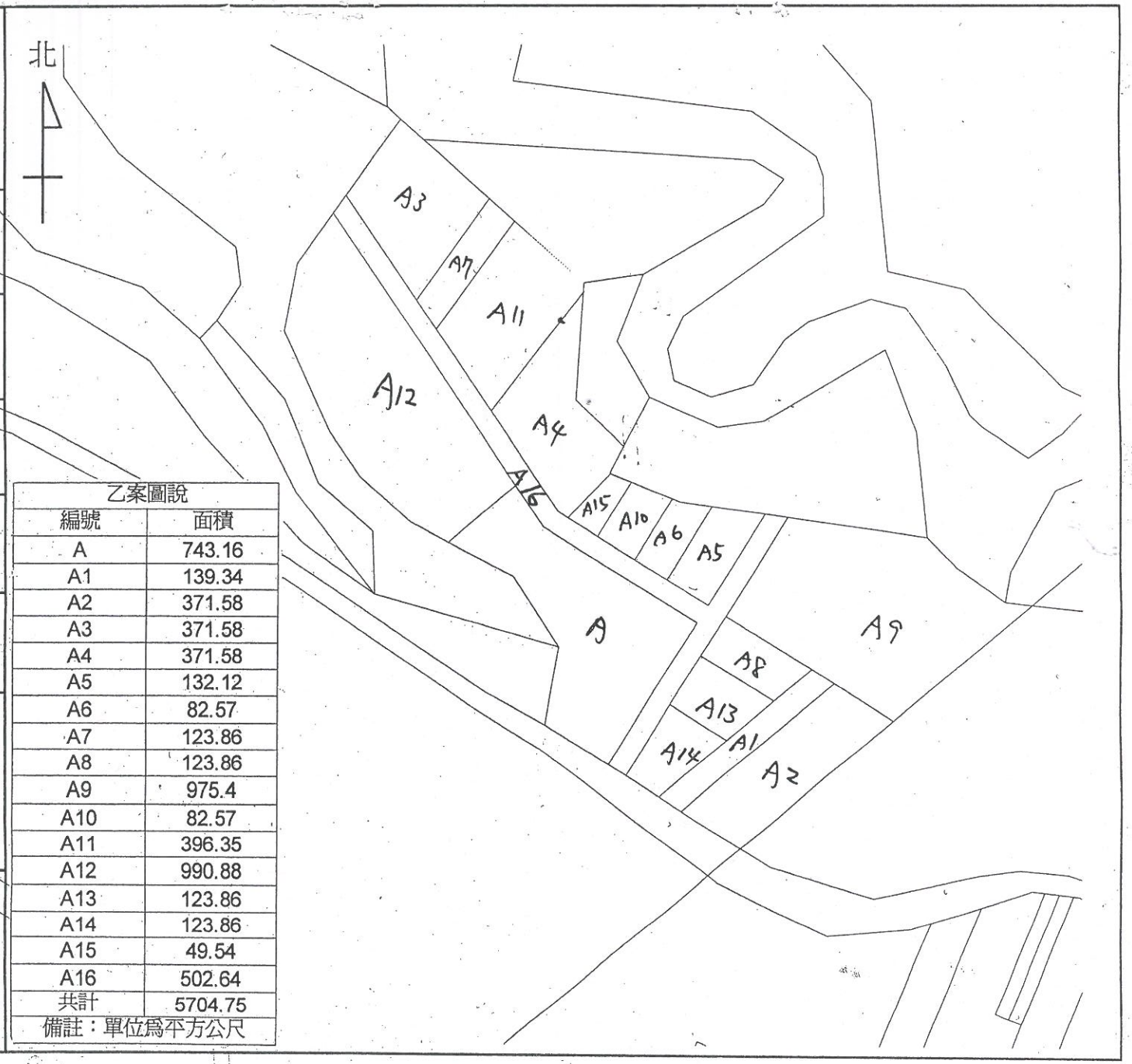

乙案圖說	
編號	面積
A	743.16
A1	139.34
A2	371.58
A3	371.58
A4	371.58
A5	132.12
A6	82.57
A7	123.86
A8	123.86
A9	975.4
A10	82.57
A11	396.35
A12	990.88
A13	123.86
A14	123.86
A15	49.54
A16	502.64
共計	5704.75
備註：單位爲平方公尺	

比例尺：1/1000　　龍井地政事務所主任 郭敏惠　　中華民國　　年　　月　　日發給

主任 郭敏惠

乙案圖存

臺中市龍井地政事務所　　土地複丈成果圖

土地坐落	[redacted]
囑託法院	臺灣臺中地方法院105年7月6日中院麟民朗104訴1537字第105007980號
囑託事項	不動產勘測。
收件 日期	105 年 10月 12日
收件 字號	105年土測字105600號
複丈日期	105　年11月 2日
附記	本複丈成果圖僅供法院參考，不得發給土地所有權人。
說明	本方案爲丙方案。

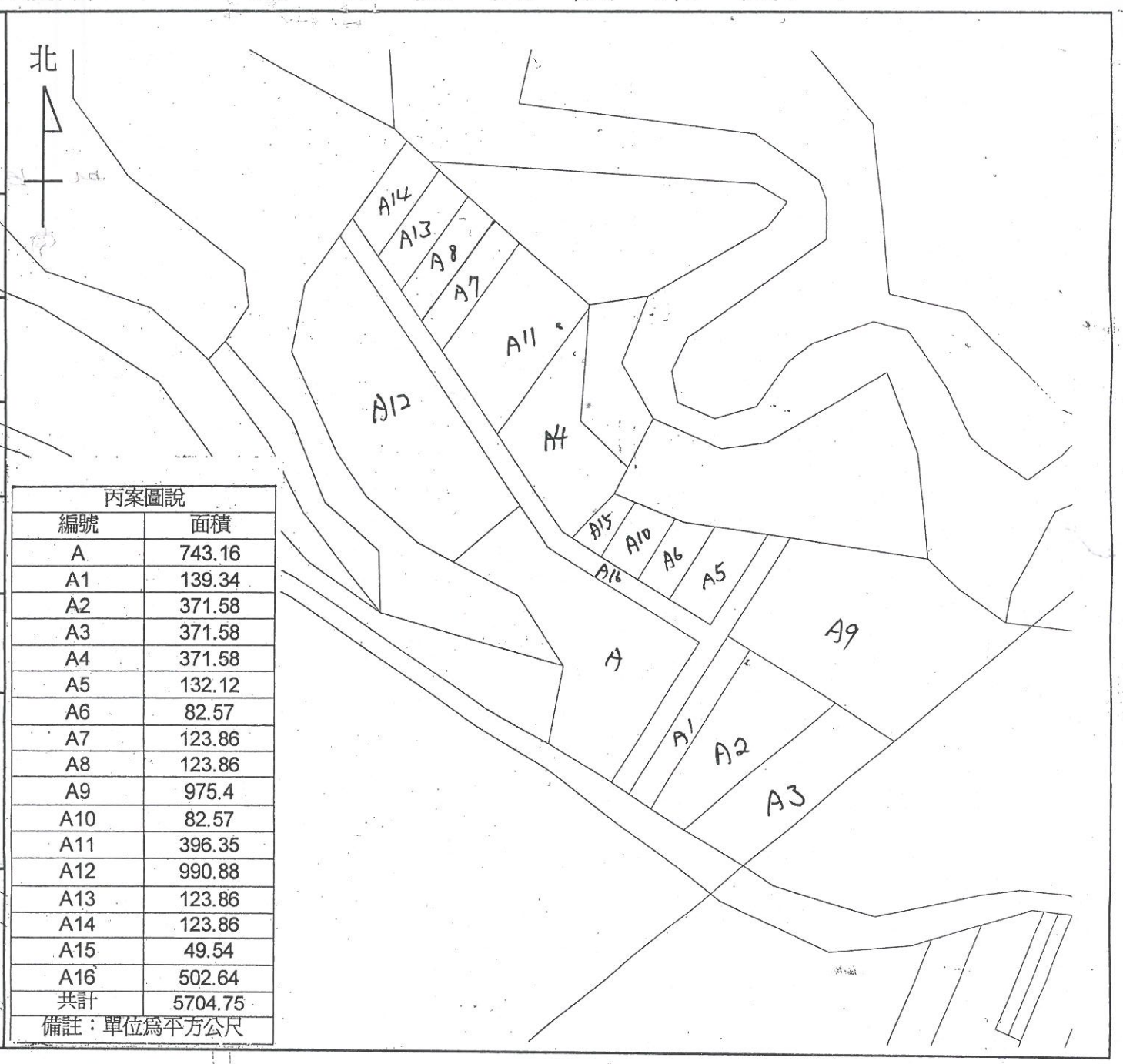

丙案圖說	
編號	面積
A	743.16
A1	139.34
A2	371.58
A3	371.58
A4	371.58
A5	132.12
A6	82.57
A7	123.86
A8	123.86
A9	975.4
A10	82.57
A11	396.35
A12	990.88
A13	123.86
A14	123.86
A15	49.54
A16	502.64
共計	5704.75
備註：單位爲平方公尺	

比例尺：1/1000　　龍井地政事務所主任 郭敏惠　　中華民國　　年　　月　　日發給

主任 郭敏惠