彰化縣員林地政事務所土地複丈成果圖

附圖一

土地坐落	彰化縣 員林市 黎明段 604-1、604-2、604-3、604-4、604-6、604-7、604-8地號
囑託法院及文號	臺灣彰化地方法院108年6月5日、108年6月20日彰院曜民忠108年度訴字第562號函
囑託事項	確認通行權不存在等事件 (現場勘測、通行權方案)
收件日期文號	108年6月13日員土測字第099200號暨108年6月26日員土測字第107100號
複丈日期	108年7月25日
附記	本複丈成果圖說僅供法院參考，不得發給土地所有權人。
說明	1. ———— 表地籍線 2. - - - - - - 表現場勘測線 3. 表通行權方案範圍 4. 表現場雨遮範圍 5. 表現場水溝範圍

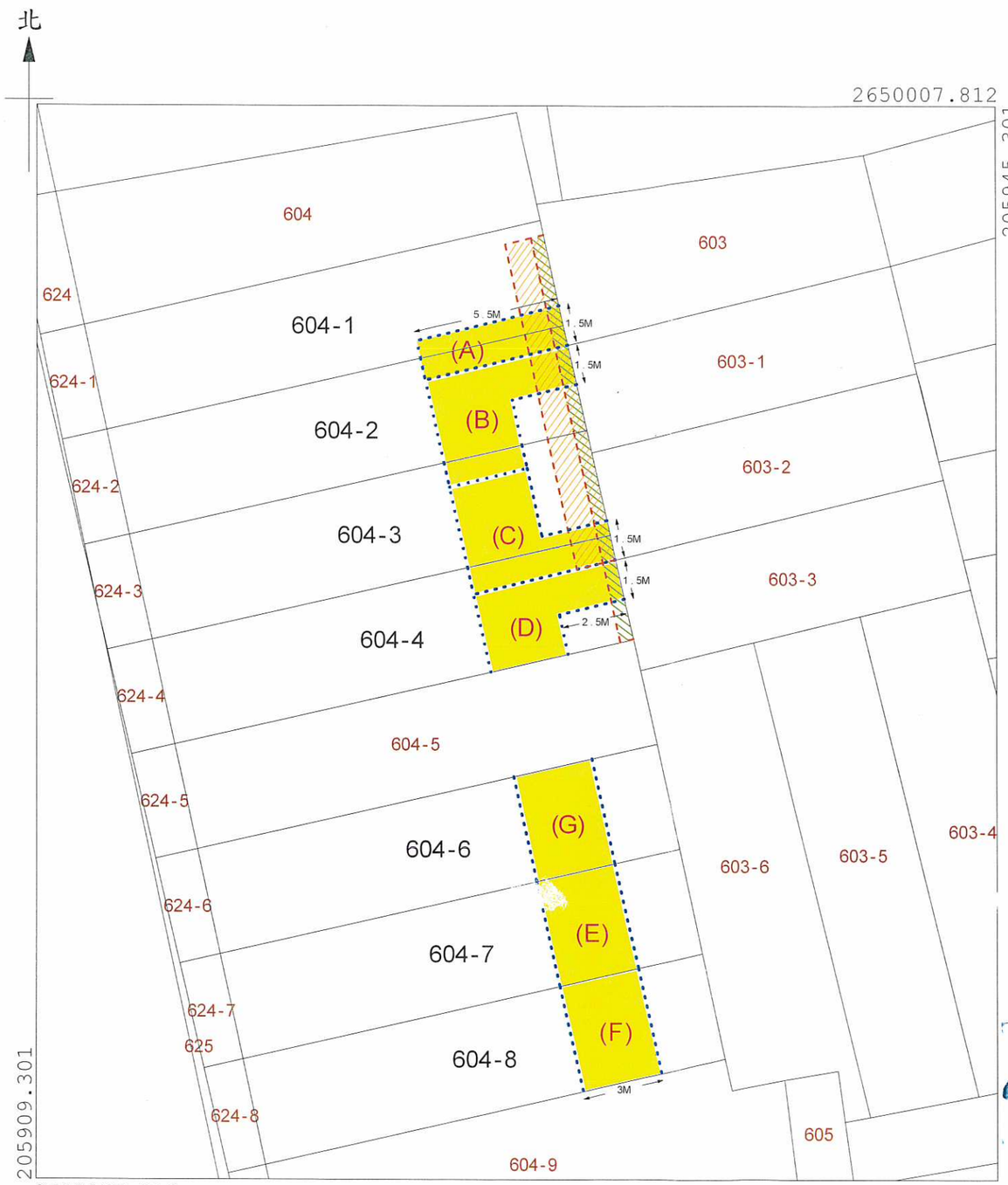

ND0515&AC0515 108.8.7 SCALE=1/200

彰化縣員林市黎明段604-1、604-2、604-3、604-4、604-6、604-7、604-8等共7筆地號確認通行權不存在等事件(通行權方案)

編號	地號	面積(㎡)	備註
A	604-1	4	合計為8㎡
	604-2	4	
B	604-2	13	合計為16㎡
	604-3	3	
C	604-3	11	合計為16㎡
	604-4	5	
D	604-4	13	
E	604-7	12	
F	604-8	12	
G	604-6	12	

主任 陳易容

主任

中華民國 108 年 8 月 7 日

校對：測量員張道偉

比例尺：1/200

彰化縣員林地政事務所土地複丈成果圖

附圖二

土地坐落	彰化縣 員林市
	黎明段
	604-3、604-4地號
囑託法院及文號	臺灣彰化地方法院 109年4月23日 彰院曜民忠108年度 訴字第562號函
囑託事項	確認通行權不存在等事件 (現場勘測)
收件日期文號	109年5月20日 員土測字第092800號
複丈日期	109年6月4日
附記	本複丈成果圖說僅供法院參考，不得發給土地所有權人。
說明	1. ——— 表地籍線 2. ——— 表現場勘測線

北

[2F鐵窗之投影範圍]

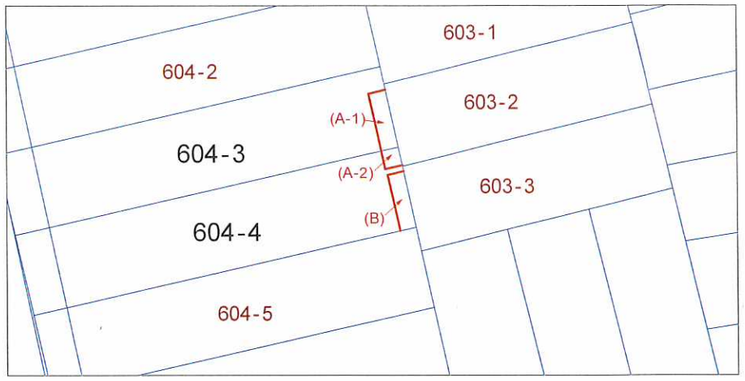

[5F鐵皮雨遮之投影範圍]

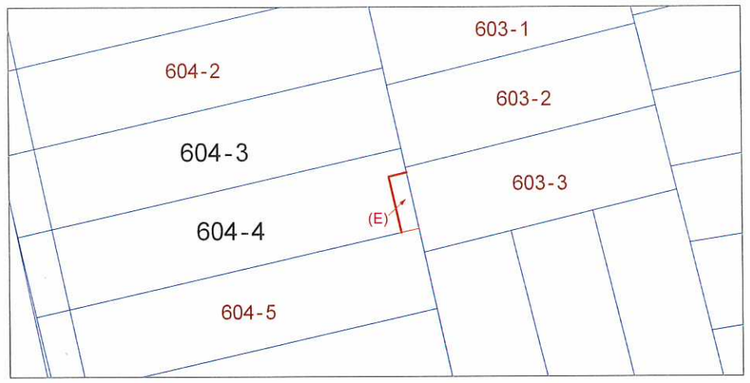

[3F鐵窗之投影範圍]

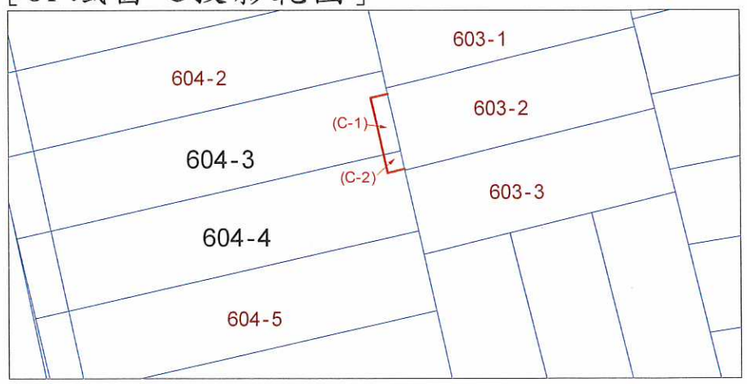

[4F鐵窗之投影範圍]

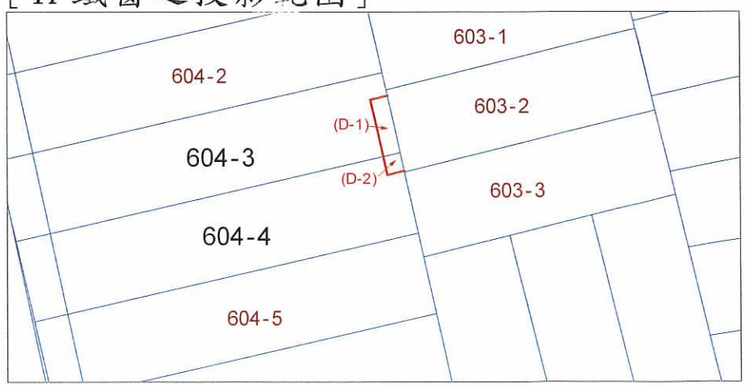

彰化縣員林市黎明段604-3、604-4地號
確認通行權不存在等事件(現場勘測)

編號		現況	投影地號	投影面積(㎡)	備註
A	A-1	2F鐵窗	604-3	2.42	
	A-2		604-4	0.77	
B		2F鐵窗	604-4	2.24	
C	C-1	3F鐵窗	604-3	2.42	
	C-2		604-4	0.77	
D	D-1	4F鐵窗	604-3	2.42	
	D-2		604-4	0.77	
E		5F鐵皮雨遮	604-4	2.52	

主任 陳易安

中華民國 109 年 6 月 18 日

ND0515 109.6.16 SCALE=1/300

校對：測量員張道偉

比例尺：1/300