附圖一

鑑　定　圖

土地坐落	[redacted] [redacted] 1784、1792、1793、1794、1795、1796地號
囑託法院及文號	臺灣苗栗地方法院 107年5月22日 苗院傑民仁106重訴30字第14182號
囑託事項	拆屋還地等事件補繪
收件日期文號	107年5月28日南地數值字第33500號
鑑測日期	106年11月15日
附記	本鑑定圖僅供法院參考，不得發給土地所有權人。
說明	本測量成果圖紅色線為現況線，紅色線內著■色部份為廠房有紅色編號區塊1793(4)、1792(1)、1792(3)、1793(5)、1794(1)、1796(1)、1796(3)、1796(5)，著■色部份為水泥空地有紅色編號區塊1794(2)、1795(1)、1796(2)、1796(6)，著■色部份為水泥空地及部份草地有紅色編號區塊1784(2)、1793（2），著■色部份為水池有紅色編號1784(1)、1784(7)、1784(10)、1794(5)、1795(3)，著■色部份為菜園有紅色編號區塊1793(1)、1784(3)、1784(9)、1794(4)，著□色部份為雜草地有紅色編號區塊1784(5)、1784(8)、1793(3)、1792(2)、1794(3)、1795(2)、1784(4)、1796(4)，以上各區塊面積（算至平方公尺以下二位數）及使用地號詳如附表，另連接藍色編號1－2為鐵絲圍籬，連接藍色編號3－4－5為鐵皮圍籬，連接紫色編號1-2為依1794地號北側地籍線延伸至1784地號西側界址，連接紫色編號3-4為依106重訴30字第6927號函囑託辦理繪製，重新計算1784(3)、1784(5)、1784(8)、1784(9)區塊面積，其面積亦詳如附表。

北

附表：

區塊	面積	使用地號
1784(1)	144.11	1784
1784(2)	108.94	1784
1784(3)	9.30	1784
1784(4)	252.01	1784
1784(5)	21.02	1784
1784(7)	149.70	1784
1784(8)	33.46	1784
1784(9)	4.62	1784
1784(10)	20.62	1784
1793(1)	47.13	1793
1793(2)	225.91	1793
1793(3)	371.79	1793
1793(4)	587.03	1793
1793(5)	378.57	1793
1792(1)	417.25	1792
1792(2)	17.41	1792
1792(3)	433.29	1792
1794(1)	1170.00	1794
1794(2)	125.26	1794
1794(3)	695.47	1794
1794(4)	38.73	1794
1794(5)	14.96	1794
1795(1)	216.74	1795
1795(2)	962.40	1795
1795(3)	13.04	1795
1796(1)	969.42	1796
1796(2)	161.24	1796
1796(3)	172.41	1796
1796(4)	91.24	1796
1796(5)	5.67	1796

縮小比例尺：1/1000

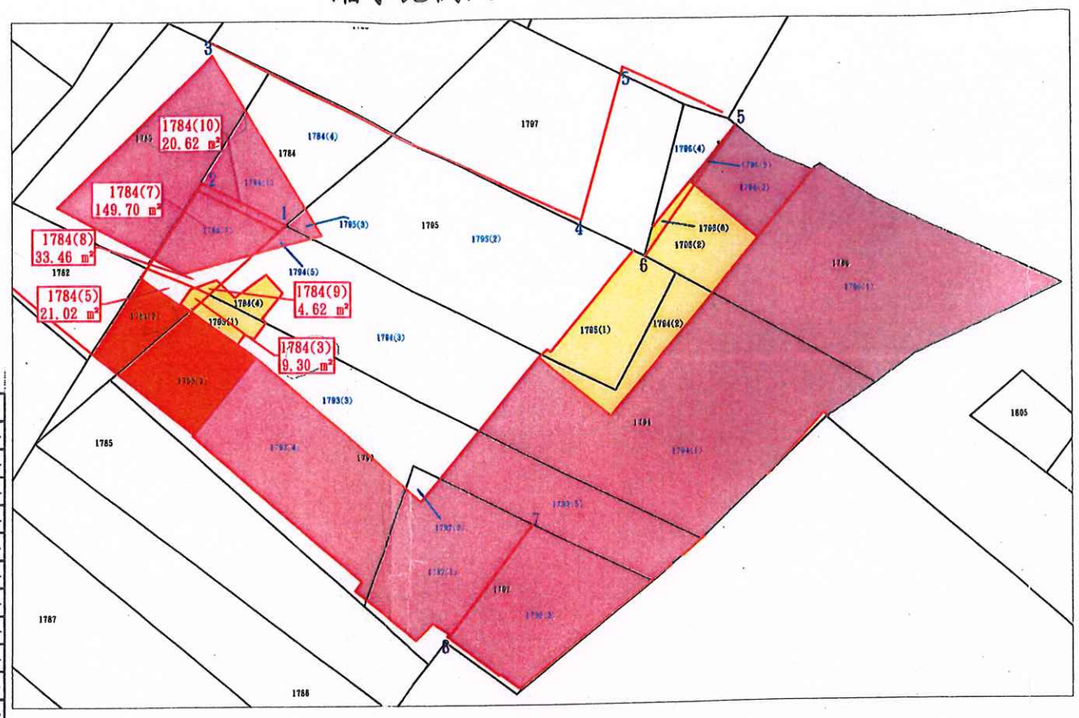

原比例尺：1/500

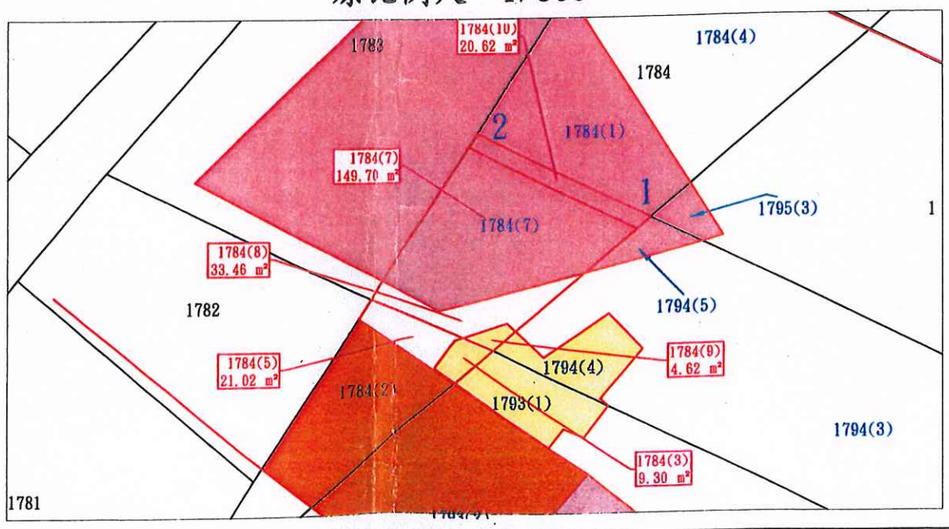

鑑定機關：[redacted]

中華民國107年6月15日

主任[redacted]

附圖二

鑑　定　圖

土地坐落	[redacted] [redacted] 1784、1792、1793、1794、1795、1796地號
囑託法院及文號	臺灣苗栗地方法院 107年3月12日 苗院傑民仁106重訴 30字第6927號
囑託事項	拆屋還地等事件 補繪
收件日期文號	107年3月16日南地數值字第14900號
鑑測日期	106年11月15日
附記	本鑑定圖僅供法院參考，不得發給土地所有權人。
說明	本測量成果圖紅色線為現況線，紅色線內著■色部份為廠房有紅色編號區塊1793(4)、1792(1)、1792(3)、1793(5)、1794(1)、1796(1)、1796(3)、1796(5)，著■色部份為水泥空地有紅色編號區塊1794(2)、1795(1)、1796(2)、1796(6)，著■色部份為水泥空地及部份草地有紅色編號區塊1784(2)、1793(2)，著■色部份為水池有紅色編號1784(1)、1784(7)、1794(5)、1795(3)，著■色部份為菜園有紅色編號區塊1793(1)、1784(3)、1784(9)、1794(4)，著□色部份為雜草地有紅色編號區塊1784(5)、1784(8)、1793(3)、1792(2)、1794(3)、1795(2)、1784(4)、1796(4)，以上各區塊面積（算至平方公尺以下二位數）及使用地號詳如附表，另連接藍色編號1－2為鐵絲圍籬，連接藍色編號3－4－5為鐵皮圍籬。連接紫色編號1-2為依1794地號北側地籍線延伸至1784地號西側界址，連接紫色編號3-4為依106重訴30字第6927號函囑託辦理繪製，重新計算1784(3)、1784(5)、1784(8)、1784(9)區塊面積，其面積亦詳如附表。

北

比例尺：1/1000



附表：		
區塊	面積	使用地號
1784(1)	144.11	1784
1784(2)	108.94	1784
1784(3)	9.30	1784
1784(4)	252.01	1784
1784(5)	21.02	1784
1784(7)	170.32	1784
1784(8)	33.46	1784
1784(9)	4.62	1784
1793(1)	47.13	1793
1793(2)	225.91	1793
1793(3)	371.79	1793
1793(4)	587.03	1793
1793(5)	378.57	1793
1792(1)	417.25	1792
1792(2)	17.41	1792
1792(3)	433.29	1792
1794(1)	1170.00	1794
1794(2)	125.26	1794
1794(3)	695.47	1794
1794(4)	38.73	1794
1794(5)	14.96	1794
1795(1)	216.74	1795
1795(2)	962.40	1795
1795(3)	13.04	1795
1796(1)	969.42	1796
1796(2)	161.24	1796
1796(3)	172.41	1796
1796(4)	91.24	1796
1796(5)	5.67	1796
1796(6)	16.08	1796

放大比例尺：1/500

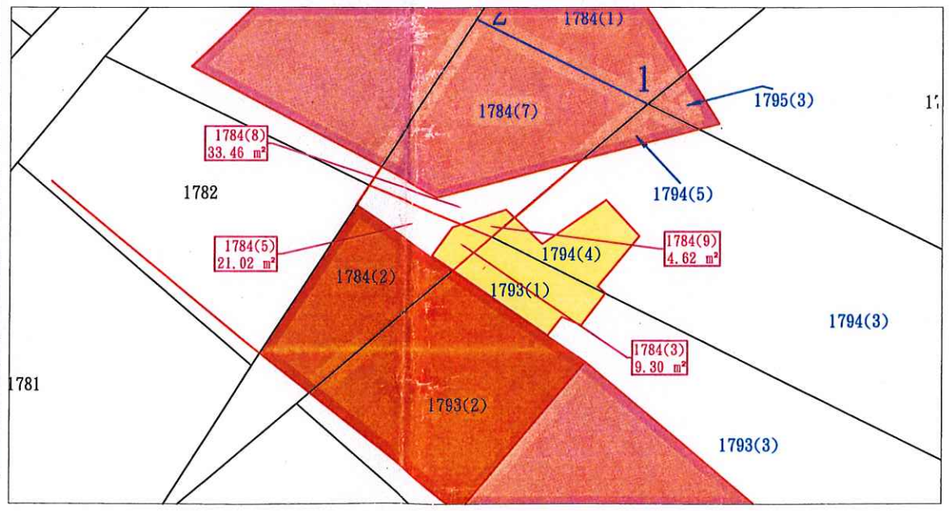

鑑定機關：[redacted]

中華民國107年3月29日

主任[redacted]