苗栗縣[redacted]地政事務所　　土地複丈成果圖

土地坐落		苗栗縣[redacted]段[redacted]
囑託法院		臺灣高等法院臺中分院 111年5月23日 111中分高民倫決109上221字第1119003057號
囑託事項		甲案
收件	日期	111年5月25日
	字號	111年法地字10600號
複丈日期		111年6月29日
附記		一、本複丈成果圖僅供所有權人參考之用，其四至界址應以地政事務所鑑界，經權利人認定實測成果為準。 二、對於本案鑑定界址結果如有異議，請依據地籍測量，請依據地籍測量實施規則第221條辦理。

說明

地號	[redacted]																			
區塊	R1	R3	R2	R4	R5	R6	R7	R8	R14	R12	R9	R11	R15	R13	R10	R16	R18	R20	R19	R17
面積m²	2.1	0.5	0.38	2.44	2.68	0.11	0.11	1.13	1.72	0.81	1.52	0.47	0.35	0.16	1.65	1.59	0.9	1.13	0.07	0.05
合計m²	2.6		0.38	2.44	2.68	0.11	0.11	3.66					2.5		1.65	3.62			0.07	0.05
總計m²	19.87																			
備註	圍籬																			

地號	[redacted]					
區塊	B1	B2	S1	S2	D1	D2
面積m²	4.15	4.15	0.95	0.95	0.4	0.65
合計m²	4.15	4.15	0.95	0.95	1.05	
備註	黑色水塔		白鐵水塔		大門	

圍籬寬度約為8公分

編號	面積(平方公尺)	座落地號
A1	270.96	[redacted]
A2	230.09	
A3	190.39	
A4	56.02	
A5	385.81	
A6	3.34	
A7	39.91	
A8	157.1	
A9	75.14	
A10	25	

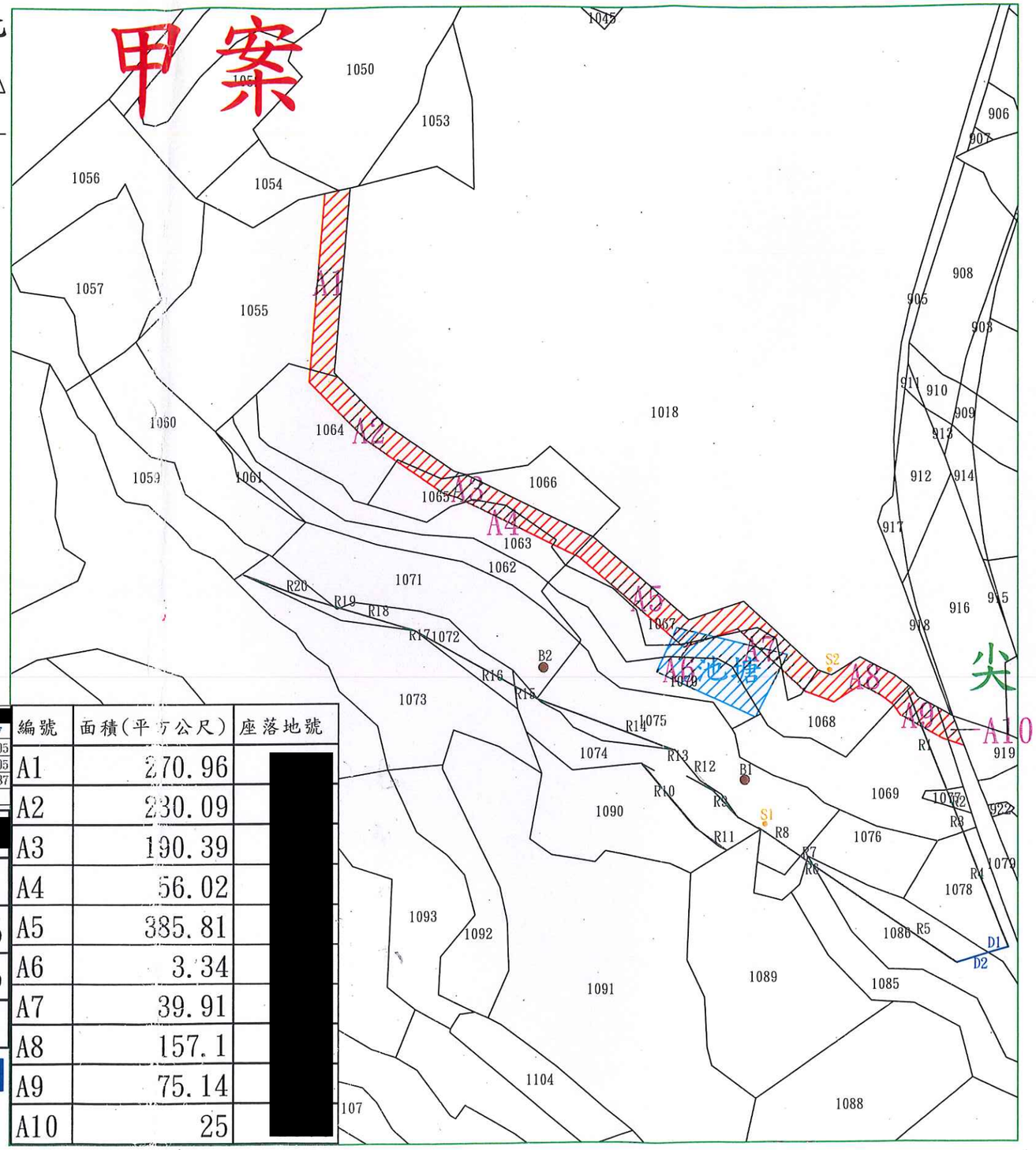

比例尺：1/1200　　[redacted]地政事務所主任林智明　　中華民國 111年 7 月 14 日發給

苗栗縣[redacted]地政事務所　土地複丈成果圖

土地坐落		苗栗縣[redacted]段[redacted]
囑託法院		臺灣高等法院臺中分院 111年5月23日 111中分高民倫決109上221字第1119003057號
囑託事項		丁案
收件	日期	111年5月25日
	字號	111年法地字10600號
複丈日期		111年6月29日
附記		一、本複丈成果圖僅供所有權人參考之用，其四至界址應以地政事務所鑑界，經權利人認定實測成果為準。 二、對於本案鑑定界址結果如有異議，請依據地籍測量，請依據地籍測量實施規則第221條辦理。

說明

地號	[redacted]																			
區塊	R1	R3	R2	R4	R5	R6	R7	R8	R14	R12	R9	R11	R15	R13	R10	R16	R18	R20	R19	R17
面積m²	2.1	0.5	0.38	2.44	2.68	0.11	0.11	1.13	1.72	0.81	1.52	0.47	0.35	0.16	1.65	1.59	0.9	1.13	0.07	0.05
合計m²	2.6		0.38	2.44	2.68	0.11	0.11	3.66					2.5		1.65			3.62	0.07	0.05
總計m²	19.87																			
備註	圍籬																			

地號	[redacted]					
區塊	B1	B2	S1	S2	D1	D2
面積m²	4.15	4.15	0.95	0.95	0.4	0.65
合計m²	4.15	4.15	0.95	0.95	1.05	
備註	黑色水塔		白鐵水塔		大門	

圍籬寬度約為8公分

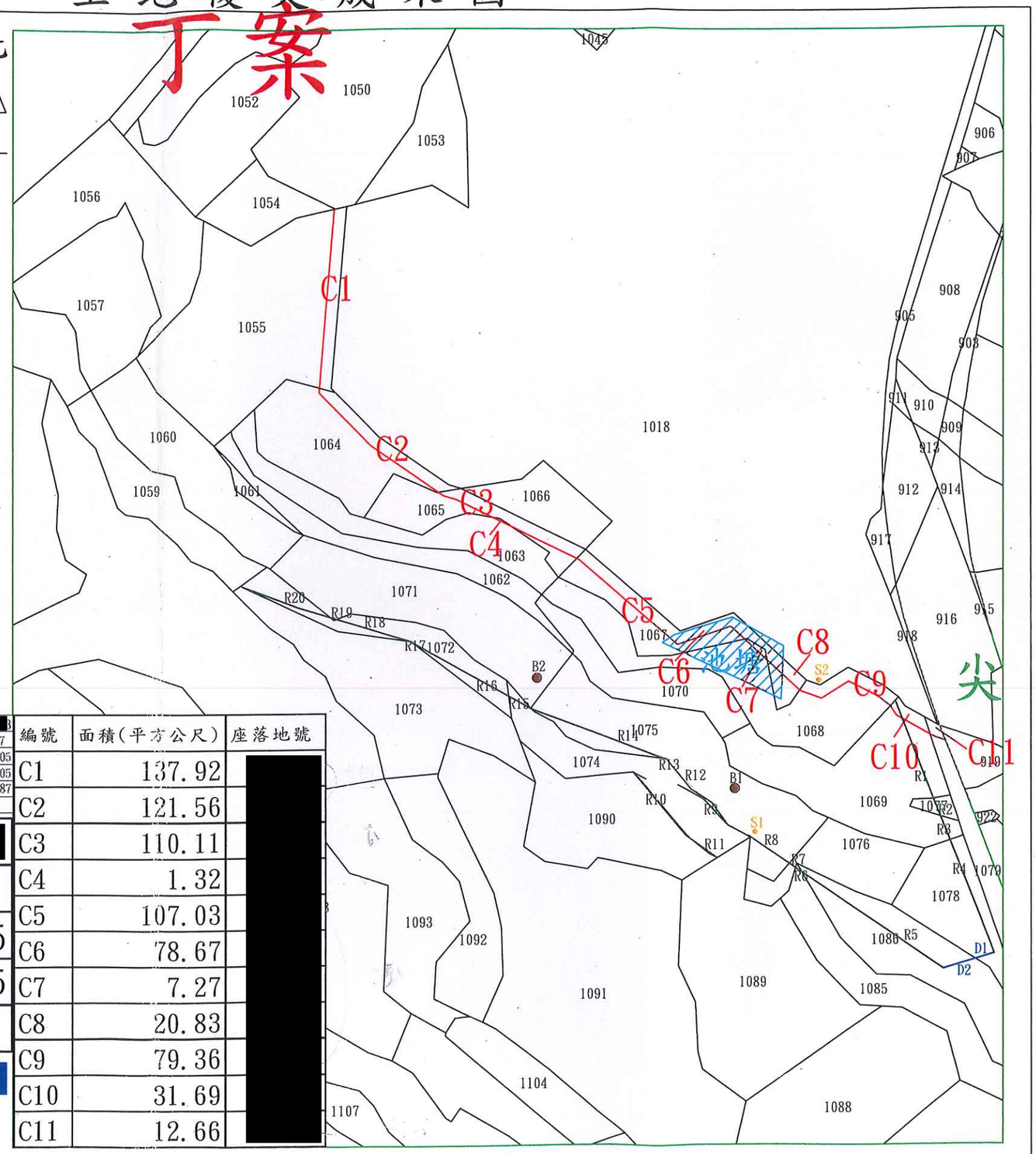

編號	面積(平方公尺)	座落地號
C1	137.92	[redacted]
C2	121.56	
C3	110.11	
C4	1.32	
C5	107.03	
C6	78.67	
C7	7.27	
C8	20.83	
C9	79.36	
C10	31.69	
C11	12.66	

比例尺：1/1200　　[redacted]地政事務所主任林智明　　中華民國 111年 7 月 14 日發給

苗栗縣[redacted]地政事務所　土地複丈成果圖

土地坐落		苗栗縣[redacted]段 [redacted]
囑託法院		臺灣高等法院臺中分院 111年5月23日 111中分高民倫決109上221字第1119003057號
囑託事項		A案
收件	日期	111年5月25日
	字號	111年法地字10600號
複丈日期		110年10月20日
附記		一、本複丈成果圖僅供所有權人參考之用，其四至界址應以地政事務所鑑界，經權利人認定實測成果為準。 二、對於本案鑑定界址結果如有異議，請依據地籍測量，請依據地籍測量實施規則第221條辦理。

說明

地號	[redacted]																			
區塊	R1	R3	R2	R4	R5	R6	R7	R8	R14	R12	R9	R11	R15	R13	R10	R16	R18	R20	R19	R17
面積m²	2.1	0.5	0.38	2.44	2.68	0.11	0.11	1.13	1.72	0.81	1.52	0.47	0.35	0.16	1.65	1.59	0.9	1.13	0.07	0.05
合計m²	2.6		0.38	2.44	2.68	0.11	0.11	3.66					2.5		1.65			3.62	0.07	0.05
總計m²	19.87																			
備註	圍籬																			

地號	[redacted]					
區塊	B1	B2	S1	S2	D1	D2
面積m²	4.15	4.15	0.95	0.95	0.4	0.65
合計m²	4.15	4.15	0.95	0.95	1.05	
備註	黑色水塔		白鐵水塔		大門	

圍籬寬度約為8公分

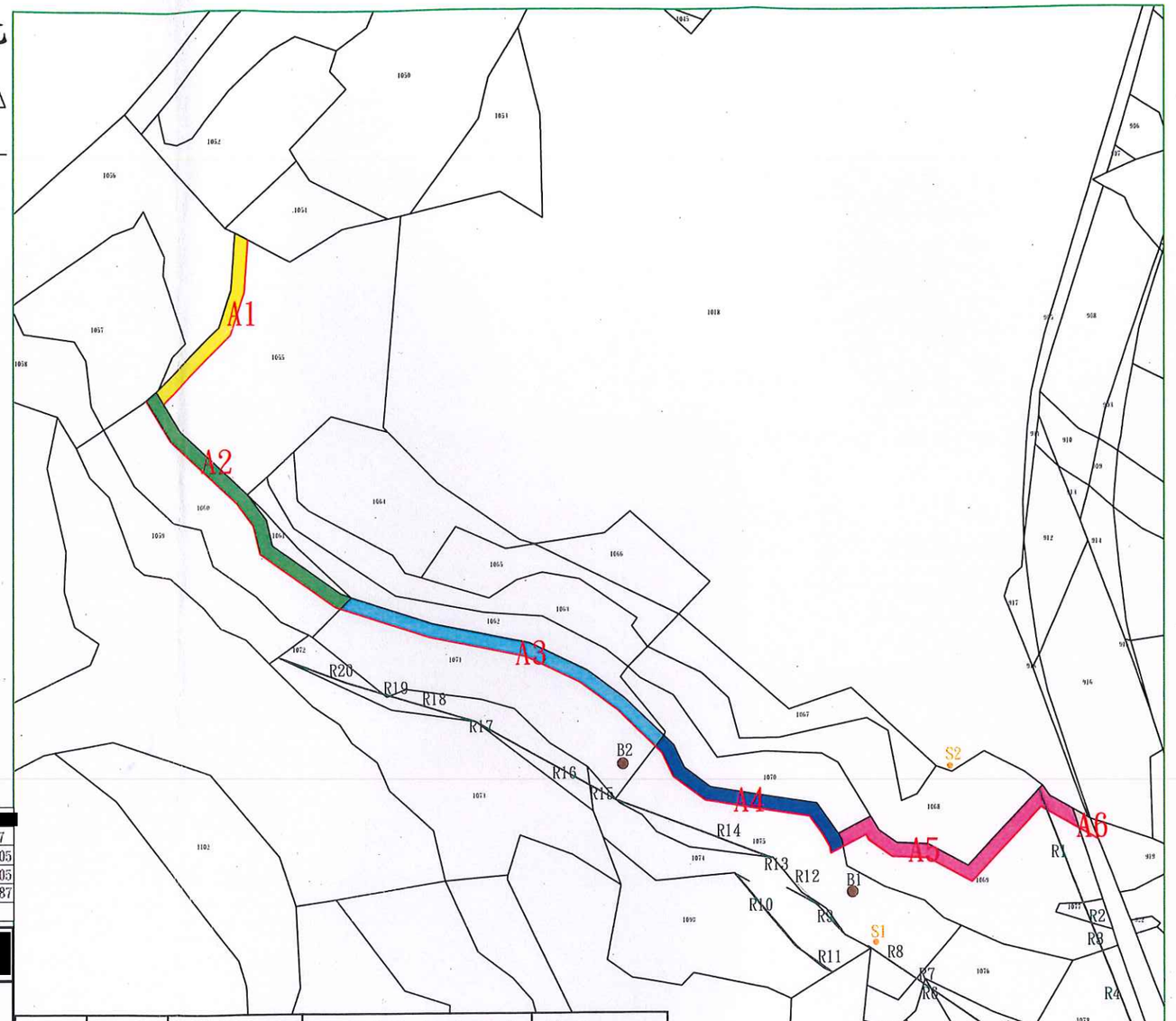

	區塊	坐落地號	面積(平方公尺)	備註
	A1	[redacted]	121.69	3公尺路
	A2		190.01	
	A3		226.59	
	A4		145.61	
	A5		187.17	
	A6		13.5	
合計			884.57	

比例尺：1/1200　　[redacted]地政事務所主任林智明　　中華民國 111年 7 月 14 日發給

苗栗縣[redacted]地政事務所　土地複丈成果圖

土地坐落		苗栗縣[redacted]段 [redacted]
囑託法院		臺灣高等法院臺中分院 111年5月23日 110中分高民倫決109上221字第119003057號
囑託事項		B案
收件	日期	111年5月25日
	字號	111年法地字10600號
複丈日期		111年6月29日
附記		一、本複丈成果圖僅供所有權人參考之用，其四至界址應以地政事務所鑑界，經權利人認定實測成果為準。 二、對於本案鑑定界址結果如有異議，請依據地籍測量，請依據地籍測量實施規則第221條辦理。

說明

地號	[redacted]																			
區塊	R1	R3	R2	R4	R5	R6	R7	R8	R14	R12	R9	R11	R15	R13	R10	R16	R18	R20	R19	R17
面積m²	2.1	0.5	0.38	2.44	2.68	0.11	0.11	1.13	1.72	0.81	1.52	0.47	0.35	0.16	1.65	1.59	0.9	1.13	0.07	0.05
合計m²	2.6		0.38	2.44	2.68	0.11	0.11	3.66			2.5				1.65		3.62		0.07	0.05
總計m²	19.87																			
備註	圍籬																			

地號	[redacted]					
區塊	B1	B2	S1	S2	D1	D2
面積m²	4.15	4.15	0.95	0.95	0.4	0.65
合計m²	4.15	4.15	0.95	0.95	1.05	
備註	黑色水塔		白鐵水塔		大門	

圍籬寬度約為8公分

	區塊	坐落地號	面積(平方公尺)	備註
	B1	[redacted]	42.02	
	B2		88.65	
	B3		88.42	
	B4		197.44	
	B5		0.6	
	B6		224.01	
	B7		62.97	
	B8		6.61	
	B9		93.72	3公尺路
	B10		97.78	
	B11		42.66	
	B12		29.87	
	B13		143.64	
	B14		0.26	
	B15		14.48	
	B16		17.03	
合計			1150.16	

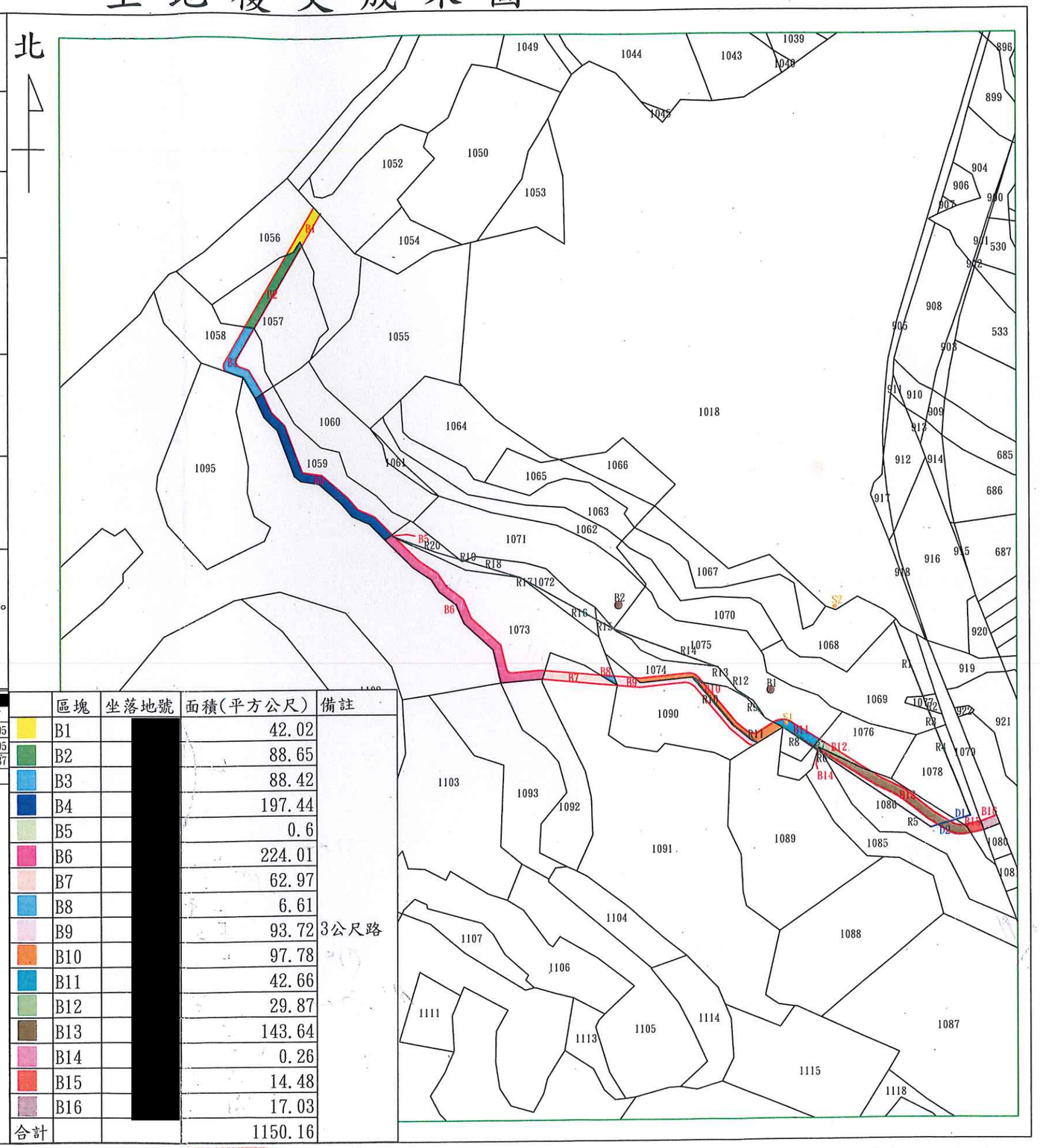

比例尺：1/1500　　[redacted]地政事務所主任林智明　　中華民國 111年 7 月 14 日發給

苗栗縣[redacted]地政事務所　土地複丈成果圖

土地坐落	苗栗縣[redacted]段 [redacted]
囑託法院	臺灣高等法院臺中分院 111年5月23日 111中分高民倫決109上221字第1119003057號
囑託事項	E案
收件 日期	111年5月25日
收件 字號	111年法地字10600號
複丈日期	111年6月29日
附記	一、本複丈成果圖僅供所有權人[redacted] 應以地政事務所鑑界，經權[redacted] 二、對於本案鑑定界址結果如有[redacted]請依據地籍測量 ，請依據地籍測量實施規則第221條辦理。

北

己案改為路寬6米

編號	面積(平方公尺)	座落地號
G1	187.70	[redacted]
G2	132.76	
G3	43.59	
G4	417.71	
G5	62.03	
G6	323.19	
G7	111.66	
G8	5.84	
G9	386.25	
G10	84.29	
G11	154.67	
G12	203.42	
G13	14.24	

說明

地號	[redacted]					
區塊	B1	B2	S1	S2	D1	D2
面積m²	4.15	4.15	0.95	0.95	0.4	0.65
合計m²	4.15	4.15	0.95	0.95	1.05	
備註	黑色水塔		白鐵水塔		大門	

地號	[redacted]																		
區塊	R1	R3	R2	R4	R5	R6	R7	R8	R14	R12	R9	R11	R15	R13	R10	R16	R18	R20	R19	R17
面積m²	2.1	0.5	0.38	2.44	2.68	0.11	0.11	1.13	1.72	0.81	1.52	0.47	0.35	0.16	1.65	1.59	0.9	1.13	0.07	0.05
合計m²	2.6		0.38	2.44	2.68	0.11	0.11	3.66					2.5		1.65		3.62		0.07	0.05
總計m²	19.87																			
備註	圍籬																			

G1-G11坐落地號及面積皆與辛案相同。

G12坐落於[redacted]地號上，面積:197.73平方公尺。

G13坐落於[redacted]地號上，面積:31.05平方公尺。

圍籬寬度約為8公分

比例尺：1/1800　　[redacted]地政事務所主任林智明　　中華民國 111年 7 月 14 日發給