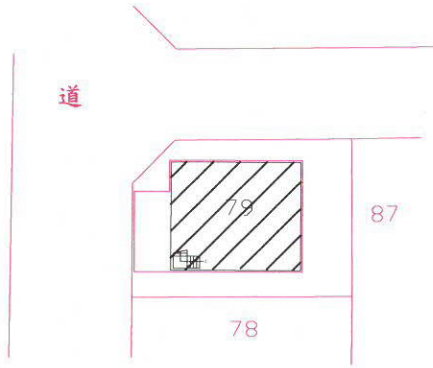


鑑 定 圖

土地坐落	臺北市
囑託法院及文號	臺灣高等法院 108年10月7日 院彥民安108重上484 字第1080019593號
囑託事項	請測量單位將測得之標的物轉繪至現有建物位置（轉繪至建號建物測量成果圖之位置圖上）
收件日期	108年12月30日
收件文號	1087004057
鑑測日期	108年11月6日
附記	本鑑定圖僅供法院參考，不得發給土地所有權人。
圖例及說明	

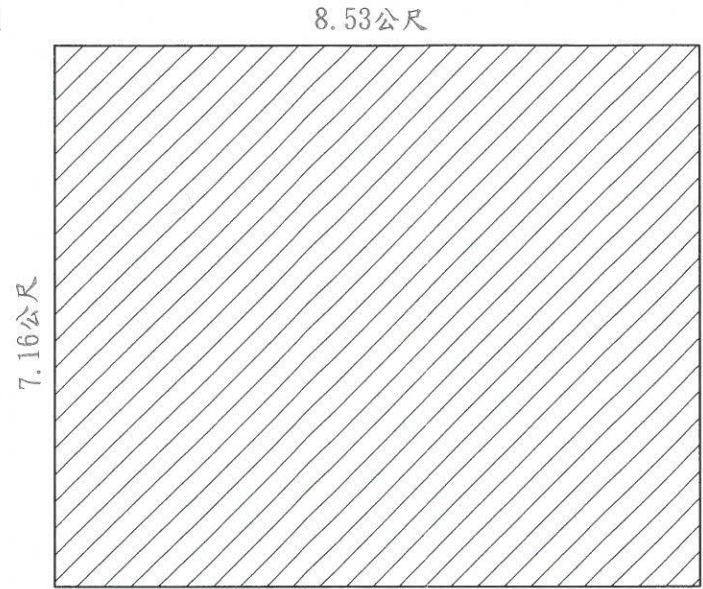
位置圖 比例尺 1/500



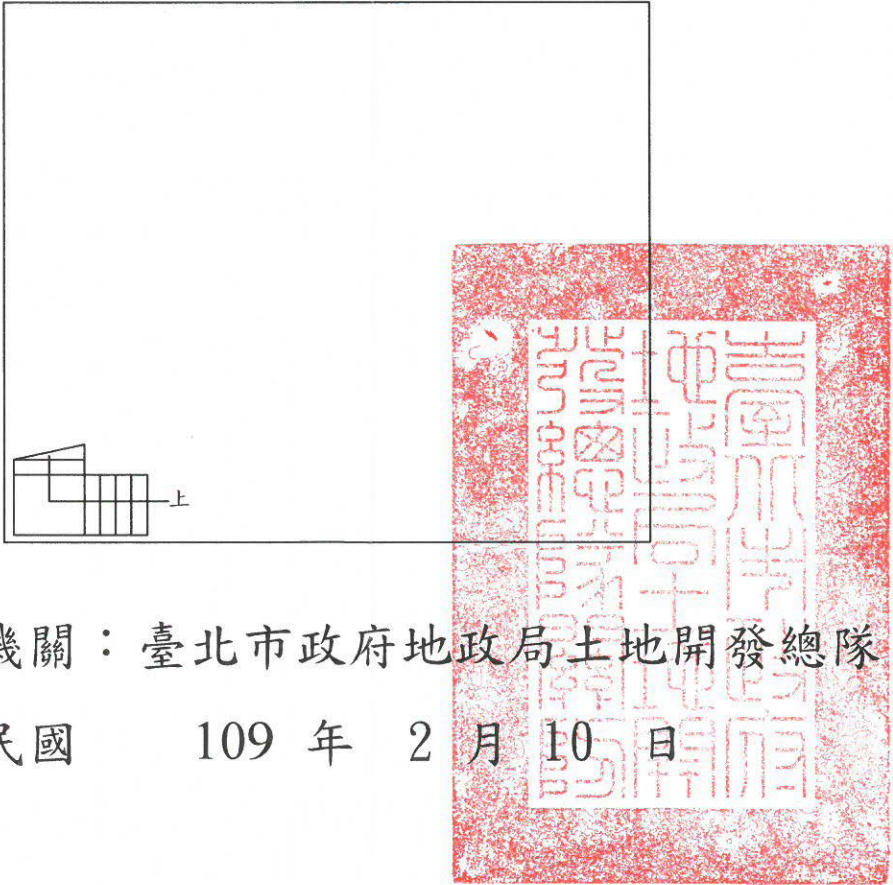
面積分析表			
圖說	說明	圖例	使用面積
1	地下室		61.07
2	樓梯		

以平方公尺為單位，採四捨五入法計算至小數點以下第二位為止

圖說1



圖說2



鑑測機關：臺北市政府地政局土地開發總隊  
中華民國 109 年 2 月 10 日

比例尺：1/100